










10 kilometer woensdag 3 juni 2026

 Neem je je afval mee naar huis? Fijn! Zo houden we samen de natuur schoon 

! Is er geen voetpad? Blijf dan aan de linkerkant van de weg lopen. Voor je eigen veiligheid. !

Route vanuit de Theresiaschool, Berlicum

1. RA vanuit startlocatie, richting Berenhuis
2. RD, over voetpad tot bocht Bunzinghage, LA tegelpad
3. RA Koolhof
4. RA einde Werstkant ( verkeersregelaars)
5. LA na huisnr.23 Bospad.
6. Na +/- 200 meter LA (klein zandpad tussen sloot en akker)
7. Einde zandpad rechtdoor verharde weg op
8. 2e RA richting camping
9.  Traktatie bij Pimpernel
10. Na Pimpernel einde pad LA zandpad op
11.  SPLITTING met 5 km lopers
12. 2e LA voor afrastering
13. RD bospad vervolgen tot einde
14. Hooghei oversteken  LET OP: GEVAARLIJKE OVERSTEEK: ( verkeersregelaars)
15. RA over fiets-/wandelpad
16. LA na 400 meter, brede bospad in en groen/gele pijlen volgen
17. Na 200 meter links om boerderij en groen/gele pijlen volgen
18. RA einde zandpad
19. LA einde pad bij Kleine Wetering
20. RA voor brug
21. Dit pad 2x links aanhouden. Brede pad vervolgen.
22. RA na 800 meter meteen voorbij slagboom, zandpad
23. RD Coppensdijk oversteken  LET OP: GEVAARLIJKE OVERSTEEK
( verkeersregelaars)
24. Na overstek RA langs parkeerplaats en einde parkeerplaats LA (bij bord recreatiegebied Engelenstede en betonnen picknickbank). Groen/gele pijlen volgen.
25. Weg door bos volgen via groen/gele pijlen tot pad naar R gaat; daar RD tot Kaathoven
26.  LET OP: GEVAARLIJKE OVERSTEEK ( verkeersregelaars). Bij rood/witte borden bospad in.

Routebeschrijving gaat door op de volgende pagina

Marsleider: Wim van de Veerdonk: 06 – 475 566 94
Algemeen alarmnummer: 112
Huisartsenpost buiten kantooruren: 0900 – 8860
Geen spoed, wel politie: 0900 – 8844

Opmerkingen/ideeën?

Ga naar www.avond4daagse-balkum-mirroi.nl

De traktatie werd vandaag verzorgd door:



Pannekoekenhuys De Pimpernel



RA = Rechtsaf
RD = Rechtdoor
LA = Linksaf

10 kilometer woensdag 3 juni 2026

27. RD tot bord knooppunt 59: hier LA tot stenen schutting
28. Bij stenen schutting 1^e pad RA ROOD-GEEL wandelroute
29. RD bij fietsknooppunt 60 tot einde pad
30. RA Lange Dreef
31. LA Werststeeg
32. Na ongeveer 100 meter Werststeeg oversteken ⚠ LET OP: GEVAARLIJKE
OVERSTEEK (🚸 verkeersregelaars)
33. Weg rechtdoor vervolgen, gaat over in rood grindpad (richting camping)
34. LA bij houten slagboom
35. 1e RA bij kruising graspaden
36. Einde pad LA
37. RA einde weg (Werstkant; wandelknooppunt 4) (🚸 verkeersregelaars)
38. LA Koolhof, daarna LA voor woonwijk, tegelpad op
39. Links aanhouden, Hermelijnhage vervolgen
40. RD op kruising Dashage.
41. RD kruising, Abdij van Bernepad tot aan Theresiaschool 🚧

Morgen vertrekken we vanuit de Moerkoal!

Marsleider: Wim van de Veerdonk: 06 – 475 566 94
Algemeen alarmnummer: 112
Huisartsenpost buiten kantooruren: 0900 – 8860
Geen spoed, wel politie: 0900 – 8844

Opmerkingen/ideeën?

Ga naar www.avond4daagse-balkum-mirrooi.nl

De traktatie werd vandaag verzorgd door:



Pannekoekenhuys De Pimpernel